












 Obstacle : route	<p>Les éléments qui peuvent être considérés comme faisant obstacle aux libres déplacements de la faune sont la route départementale 461, la route nationale 57 sur une partie de son parcours, le camp militaire de Valdahon (au moins dans sa partie bâtie), l'agglomération de Valdahon ainsi que les grands espaces dépourvus d'arbres.</p>
<p>Réservoirs</p> <ul style="list-style-type: none">  Forêt  Zone humide  Natura 2000  Milieu ouvert 	<p>Les réservoirs ou noyaux de biodiversité sont des sites particuliers, particulièrement favorables à la faune et la flore. Pour la forêt, il s'agit de massifs sauvages installés sur des reliefs abrupts, peu parcourus par l'Homme. Les zones humides sont représentées ici par des tourbières ou des prairies tourbeuses. Enfin, les milieux ouverts sont représentés par des prairies calcicoles extensives, le plus souvent sur des affleurements calcaires.</p>
<p>Corridor</p> <ul style="list-style-type: none">  Infrastructure  Réseau secondaire  Zone humide  Cours d'eau 	<p>Les grandes lignes boisées constituent l'infrastructure de la trame verte terrestre. Les haies, qui se greffent sur ces lignes principales, constituent un réseau secondaire. Ce dernier permet aux espèces animales d'exploiter l'espace prairial et à certaines espèces végétales de sous-bois et surtout de lisière de pénétrer l'espace pastoral.</p> <p>Les lignes qui relient entre elles les zones humides identifiées peuvent permettre la circulation des batraciens, des Odonates, des Lépidoptères et des Orthoptères de milieux humides.</p> <p>Les corridors cours d'eau indiquent les principaux écoulements de surface susceptibles d'abriter des poissons et des insectes aquatiques.</p>
 Camp militaire	<p>Le camp militaire de Valdahon est, dans sa partie peu exploitée, une réserve naturelle. Nous ne connaissons pas les relations que les espèces qu'elle abrite établissent avec l'environnement du camp.</p>
<ul style="list-style-type: none">  Cours d'eau intermittent  Cours d'eau permanent 	<p>Un cours d'eau intermittent est à sec une partie de l'année, faute d'alimentation suffisante.</p> <p>Un cours d'eau permanent coule, en principe, toute l'année.</p>
 Zone humide	<p>Positionnement des zones humides</p>
 Limites communales	<p>Limite des territoires communaux</p>